

**М
Е
Р
И
Д
И
А
Н**

**АЛТАЙСКИЙ
ГОСУДАРСТВЕННЫЙ
УНИВЕРСИТЕТ**

ГЕОГРАФИЧЕСКИЙ ФАКУЛЬТЕТ

Февраль **2008**

Выпуск 2

*Голубчик М.М.: "Феномен географии
заключается в том, что она
объединяет науки, изучающие как
природные, так и общественные
закономерности..."*

От редакции

Здравствуйте, уважаемые географы и просто читатели!

Вот и второй выпуск журнала перед Вами. Мы изменили формат, добавили новые рубрики, учитывая Ваши пожелания, и ждем ответной реакции!

Хочется надеяться, что Ваша позиция будет активнее, ведь еще в прошлом году (!!!) был объявлен конкурс на название журнала, поступило только одно предложение - "Меридиан".

Благодарим за предоставленную информацию авторов и надеемся, что дальнейшее сотрудничество будет таким же успешным! Ждем Ваших статей, фотографий, рассказов о путешествиях, учебных практиках и просто мнений! Делитесь своими мыслями, проблемами и идеями! Принимайте активное участие в жизни журнала!

А между тем, солнце движется в северное полушарие, и совсем скоро весна вступит в свои права! С наступающей весной, географы! Любви счастья!



Содержание

НОВОСТИ ФАКУЛЬТЕТА | 3

География сегодня | 4-6
Д.А. Дирин

Работа на лоне природы | 7
А.В. Пошелюжин

В ПОИСКАХ ПРИКЛЮЧЕНИЙ | 8-9
К. Сатюкова Путешествие по Тянь-Шаню
Д. Бурова "Окно в Европу"

ПРОБА ПЕРА | 10-11
А. Еремин Депопуляция: очередная «страшилка» или главный вызов России в новом веке?

ШАГИ В НАУКУ | 11

ФОТОКОНКУРС | 12

Глобальные проблемы | 13
А. Еремин

НАШИ ВЫПУСКНИКИ | 14-15
Котельников Алексей Иванович

В ДВИЖЕНИИ - ЖИЗНЬ! | 16-18

НОВАЯ РУБРИКА!
Sms-опрос | 18

РАДОСТЬ В ТВОРЧЕСТВЕ | 20
Н. Волкова "А помнишь..."



Новости факультета



Интересная работа - археолог!

Кирилл Юрьевич Кирюшин занимается новым проектом - археологическими раскопками в Горном Алтае.

Находки периода отразили специфику исторической эпохи. Новый проект предоставляет студентам географического факультета работу на лето, которая подразумевает как физическую сноровку (надо же держать себя в форме), так и увлекательную творческую деятельность. Так что все желающие поработать

настоящими археологами отправляйтесь к Кириллу Юрьевичу!

Спортивная жизнь февраля

В феврале спортсмены факультета приняли участие в соревнованиях по силовым видам, футболу, шахматам, лыжным гонкам. Подробности читайте в разделе "В движении - жизнь!"



Ректорский прием

13 февраля в рамках празднования Дня российской науки ректор АГУ Ю.Ф. Кирюшин проводил прием молодых ученых. Географический факультет был представлен стипендиатом экологического фонда им. В.И. Вернадского Елена Грецова (научный руководитель д.г.н., проф. В.С. Ревякин). Также была поощрена команда географического факультета "Алтай", занявшая 2 место на Всероссийской студенческой олимпиаде "Туристская Мекка" в г. Челябинске (руководитель преп. Е.В. Мардасова). Поздравляем и желаем дальнейшего научного роста!

Медиана!

Пройдена уже половина учебной дороги, ребята познакомились со всеми особенностями студенческой жизни. Но впереди их ожидают новые приключения, знакомства и открытия.

Все желающие отпраздновали географическую медиану "Экватор. Зажигает 3 курса!"



Мистером ГФ стал Андрей Пилипас, староста 961 группы. Молодец!

Новая рубрика!

"СМС-голосование" - так называется рубрика, впервые представленная в этом номере журнала. Так как современная и энергичная молодежь буквально ни дня не может прожить без использования новых технологий, то мы решили идти в ногу со временем и открыть "обратную связь" через "смси". Правила рубрики на стр. 18.

День здоровья на ГФ!

9 февраля студенты и преподаватели нашего факультета дружно приняли участие в спортивном мероприятии "День здоровья", которое традиционно проходило на лыжной базе АЛТУ.

Приобщение к спорту проходило в дружелюбной и теплой обстановке! Команды состязались в лыжной эстафете, перетягивании каната, стрельбе по цели, бросании валенка, прыжках в мешок, а также в челноки с бутербродами и булочками и вручении призов! Подробности о захватывающей борьбе между "Молодняком", "Дедками" и "Динозаврами" читайте далее в номере.



Все на лыжню!

Встреча глав САФ с ректором

29 января состоялась встреча ректора с представителями администрации факультетов. Были обсуждены волнующие студентов проблемы. К сожалению, размер социального обеспечения факультетов, идущего на выдачу материальной помощи, оценился практически до нулевого уровня.

Поздравляем

Донцову Татьяну с победой в конкурсе "Путь в науку", где она заняла 3 место!

Патренко Ольгу, удостоенную поощрительным призом за участие в конкурсе "Путь в науку"!

Скоро праздники!

Что нас, географов, ожидает в ближайшее время? Конечно же, веселые праздники, когда всё мужское население активизируется и начинает дарить женской половине человечества внимание и любовь. В связи с этим 13 марта на факультете состоится мероприятие "Мисс ГФ". Так что, дорогие "географини", мужчины-географы с удовольствием оценят вашу красоту, привлекательность, обаяние и талант! Актив ждёт от вас заявок на участие!

21 марта мы традиционно отмечаем "День Географа" и обычно этот праздник совпадает с "Последним звонком", когда 5 курс начинает "прощаться" с родным факультетом, а преподаватели - с родными студентами.

1 апреля, в День смеха, планируется провести День Самоуправления. Студенты, желающие проверить себя в роли преподавателей, и преподаватели, желающие вспомнить студенческие годы, "самоуправляйтесь"!

18 апреля - праздник Весенней песни. Готовьте выступления, уважаемые студенты и преподаватели!

Зимняя практика на ГФ

С 11 февраля студенты 2 курса находились на зимней практике. Они успешно овладели навыками проведения снегомерной съемки, передвижения на лесных лыжах. Ведь им пришлось вести полевые работы не только в ленточном бору вблизи лыжной базы АЛТУ, но и в Зариноком районе. Теперь ждем оттаивания результатов в виде конференции по итогам зимних практик!

Объявляем благодарность студентам 973 группы за активное участие в жизни нашего факультета: Бурковой Юлии, Единоной Елене, Извекову Андрею, Белоусовой Юлии, Носкову Александру, Лыжковой Дарье, Чудовой Анастасии, Ярошенко Маргарите! И конечно, большое спасибо их куратору - Марине Владимировне Войтенко. Так держать, первый курс!



Денис Александрович Дирин,
кандидат географических наук,
преподаватель кафедры
экономической географии и
картографии

География сегодня

«Без географии вы нигде»
(девиз газеты «География»)

Многим студентам-географам, наверняка, знакома ситуация, когда знакомые и малознакомые люди, узнавая, где они учатся, тут же делают вывод: «А, учителем будешь!»

При каждой такой беседе невыносимая обида берет за свою науку. Учитель, это, конечно, звание почетное, но почему географическое образование воспринимается людьми непосвященными не иначе как удел педагогов.

В представлении обывателей (по крайней мере, российских), география «наука о путешествиях и приключениях» давно себя изжила. Сама наука осталась в эпохе Великих географических открытий, а современные ученые-географы это лентяи и болтуны, на содержание которых правительства совершенно необоснованно тратят деньги налогоплательщиков. «Какая может быть география в XXI веке? Все что можно было, уже открыли. Белых пятен на Земле не осталось. Все давно описано, измерено, рассортировано, нанесено на карту».

Примечательно, что подобные высказывания можно услышать и от людей довольно образованных. И говорят они это абсолютно искренне.

Что же, воздержимся от оценок подобных высказываний. В конце концов, в том, что такие мысли, не только созрели, но и преобладают в современном российском обществе, виноват никто иной, как сами географы. Их вина в том, что они не уделяют должного внимания популяризации своей

науки, не афишируют, не рекламируют свои достижения и открытия. Такую «молчаливость» могли себе позволить советские географы, финансирование работы которых, в условиях плановой экономики, мало зависело от общественного мнения и популярности их науки. Сейчас же ситуация кардинально изменилась. В условиях рынка субсидируются только «самые важные и значимые» отрасли науки. А эта важность и значимость, как раз и определяется общественным мнением. Это естественно - любая наука должна служить интересам общества. Однако, не всегда популярность, какой бы то ни было науки сегодня, соответствует ее общественной значимости. В случае географии такого соответствия, мягко говоря, не наблюдается.

Нет смысла сейчас обращаться к многовековой истории нашей науки и вспоминать, что дала обществу география прошлого. Былые заслуги ее, в общем, никто не отрицает. Важнее показать современную значимость географии, акцентировать внимание на тех важных для общества функциях, которые она выполняет сейчас.

Заявление, что «белых пятен» на Земле не осталось - не более чем одно из заблуждений технократов от науки, вызванных «головокружением от успехов» в деле покорения природы, и навязанных обществу вместе с тоталитарно-популистской идеей не только возможности, но и необходимости порабощения природы человеком, «ибо он есть царь и повелительный владетелец...».

В действительности две трети поверхности планеты, покрытые океаном, по сути дела остаются огромным «белым пятном». То же относится к южному континенту - Антарктиде, джунглям Амазонии, Азиатским горам и нагорьям. К тому же,

ничто не стоит на месте, как в обществе, так и в природе все меняется, и эти изменения необходимо фиксировать, для скорейшей реакции и лучшей адаптации к ним общества.

Однако, несмотря на это, сегодня функция географии наносить на карту неизвестные ранее объекты, отошла на второй план. География давно уже не является наукой сугубо описательной. Сегодня это наука, в первую очередь, конструктивная.

Если в прошлом задачей географии было расширить жизненное пространство людей, то современная ее цель иная: изучить возможности наиболее рационального и тесного сотрудничества общества и природы в пределах пространственно ограниченной среды обитания, обладающей известной емкостью. За пределами этой емкости нас ожидает экологическая катастрофа.

Сегодня человечество уже достигло того предела наплевательского отношения к природе, когда любая нерациональность в поступках не остается безнаказанной. Однако острые экологические проблемы все еще трактуются как чисто технические: утилизация отходов, ресурсосбережение, очистка вод, замкнутые циклы и пр. Действительно, влияние на природу современной технологической революции трудно переоценить. Но при этом часто не учитывается другая, не менее важная сторона дела. Где и как применить эту замечательную технологию, чтобы она дала максимум пользы. Мы принимаем как данность, что ныне практически вся природа преобразована деятельностью человека, ее состояние во все большей мере зависит от действий общества. Если эти действия не будут разумно регламентироваться, окружающая среда раньше или позже необратимо деградирует, и человечество погибнет вместе с ней.



Священная гора Кайлас

Современная география как раз и призвана решать вопросы разумного планирования хозяйства, проектирования территориальных систем и оптимизации территориальной организации общества в целом. Большинство географических исследований сегодня связано с решением проблем рационального природопользования, оптимального размещения объектов промышленного производства, сельского хозяйства, социальной инфраструктуры и в связи с этим, анализом и прогнозированием природно-технических геосистем.

Но почему мы говорим, что именно географы лучше всех могут и должны справиться с этой глобальной и важнейшей для общества задачей? Разве на это неспособны представители других наук?

«Феномен географии по мнению М.М. Голубчика (2000), заключается в том, что она объединяет науки, изучающие как природные, так и общественные закономерности, акцентируя свое внимание на территориальных (пространственных) аспектах» (с. 6). Конечно, истинная оптимизация отношений природы и общества невозможна без участия всего сонма наук, изучающих разные стороны природы и общества: физики, химии, математики, экономики, истории, политологии, культурологии, биологии и многих, многих других. Но проблематика каждой из них, в свете глобальных проблем природопользования, слишком узка, чтобы увидеть всю картину в целом. А это необходимое условие при проектировании территориальных систем.

Географу, имеющему представление об особенностях и закономерностях функционирования и развития всех объектов, оболочек и сфер природы и общества, и специфика научного мышления которого заключается в системности и комплексности, а также в региональном подходе, гораздо легче охватить всю эту систему одним взглядом.

Это особое «географическое мышление» просто необходимо при экспертизе и осуществлении каких-либо (особенно крупных) проектов, связанных с преобразованием территории, поскольку именно оно позволяет предсказать и оценить все возможные последствия. При проектировании и планировании необходима способность заглядывать вперед прогнозировать. Наиболее частый вопрос, на который приходится отвечать географам: «А что будет если?». Социальную значимость таких «ответов» вряд ли можно переоценить. Д. Л. Арманд в своей книге «Нам и внукам» (1966) приводит один пример отсутствия географической дальновидности: «Один крупный американский фермер специализировался

на животноводстве, используя принадлежавшую ему пойму небольшой реки, дававшую прекрасные урожаи трав. Добавочный доход приносила водившаяся в реке форель. Но постепенно в пойме размножились неподаваемые сорные травы. Фермер заключил договор с фирмой, занимающейся борьбой с сорняками. Фирма прислала самолет, который обработал луга гербицидами. Сорняки погибли, травостой улучшился, и фермер был очень доволен. Но вместе с сорняками погибла узкая полоска леса вдоль реки, так как деревья оказались восприимчивыми к гербицидам. В реке с давних времен жили бобры, которым эти деревья служили и кормом, и материалом для постройки плотин. Оставшись без леса, бобры вынуждены были переселиться. Между тем высокий уровень воды поддерживался их плотинами, которые они неустанно ремонтировали. Оставленные без ухода, плотины были снесены первым же паводком. Уровень реки резко снизился, при этом исчезла форель. Паводки стали вмещаться в русло, и луга лишились пойменности. А через несколько лет русло дренировало грунтовые воды: корни трав перестали до них доставать. Луга осуходолжились, и фермер разорился,

водоснабжения города Барнаула на реке Обь было построено четыре водозабора. Естественно, при планировании этого строительства географы не участвовали. В итоге, место для водозаборов, с точки зрения русловых процессов, было выбрано крайне неудачно. В результате естественного перемещения речного русла и наносов, сегодня из четырех водозаборов действует только один. Любая авария может оставить без воды огромный город.

Другой частный пример. Несколько лет назад администрацией Чарышского района Алтайского края для увеличения площади пастбищных и сенокосных угодий, а также получения дополнительных средств в районный бюджет, было принято решение о вырубке кедрового массива на склоне горы Ночной белок. Вырубили все, что было можно, включая подрост. Лес продали в Казахстан. На его месте первые два года выпасали скот. Однако, отсутствие леса, интенсивный выпас и значительные уклоны поверхности привели к сплошной почвенной эрозии (смыву почв) и превращению этой территории в непригодную для ведения хозяйства.

Все это частные и довольно

Степи Казахстана



поплатившись за свое неумение разбираться в природных взаимосвязях и предсказывать косвенные последствия своего вмешательства в природу». Это лишь частный пример непродуманной хозяйственной деятельности, результатом которой стало лишь разорение одного фермера.

Но это отнюдь не единичный случай. За такими примерами далеко ходить не нужно. Бесхозяйственность и бездумное отношение к природе встречаются сплошь и рядом. Особенно это характерно для России.

Взять хоть Алтайский край. Для

«мелкомасштабные» примеры. Таких можно привести сотни, если не тысячи. Можно вспомнить о последствиях повсеместного осушения болот, о строительстве водохранилищ-гигантов, при котором были затоплены не только великолепные пахотные земли в черноземной зоне, но и прекрасные лесные массивы в Сибири, в результате пниения которых и вода в водохранилищах «зацвела», рыба погибла... Можно только догадываться к каким последствиям могло привести претворение в жизнь проекта переброски сибирских рек на юг...

Да врать хотя бы тот факт, что большинство российских многоквартирных домов имеют плоские крыши. И это в стране с умеренным климатом, где среднегодовая норма осадков колеблется от 500 до 1000 мм. Никто еще не подсчитал во что обходится государству ежегодный ремонт этих вот вечно протекающих крыш.

А ведь всех этих примеров могло бы и не быть. Стоило при планировании того или иного хозяйственного мероприятия обратиться к специалистам в области функционирования природных и природно-хозяйственных систем географов.

Примечательно еще и то, что самые вопиющие примеры нерациональности в природопользовании, которые иначе как преступными не назовешь, принадлежат России стране, обладающей одной из лучших (если не лучшей) географических школ в мире. В чем причина такого несоответствия? Вывод напрашивается сам: причина тому непопулярность географии и географов, их низкий рейтинг в общественном сознании.

Это тем более не справедливо, учитывая то, что уже сейчас географами проведены исследования и разработаны теории, построены прогнозы, ценность которых нельзя переоценить.

Так, например, академик В. М. Котляков (1994) на основании исследования ледниковых кернов (столбов льда, полученных в результате бурения ледникового покрова) Антарктиды смоделировал изменения климата Земли в прошлом. Выделенные им климатические ритмы, позволили ему спрогнозировать потепление климата в ближайшем будущем и вероятные последствия этого. Как то, таяние части ледникового покрова Антарктиды и Гренландии, что повлечет

поднятие уровня мирового океана, затопление прибрежных районов, вспышки эпидемий, обострение продовольственных проблем во многих районах мира, изменение структуры мирового разделения труда и прочее.

Но впоследствии более интенсивное испарение с возросшей площади зеркала мирового океана при увеличении прихода солнечной радиации, увеличит облачность и количество выпадающих осадков. Это может привести к новому ледниковому периоду. Возможно, при правильных выводах, эти данные помогут нам избежать участи Атлантиды и не погибнуть под мощным ледниковым панцирем.

Прогнозируются сегодня также развитие населения планеты, геополитические изменения, экономические сдвиги, урожаи и т.д. и т.п. Более частными, но не менее важными являются метеорологические, гидрологические прогнозы, заблаговременное предсказание стихийных бедствий: землетрясений, извержений вулканов, схода лавин и селей, ураганов, цунами и т.д. Ни один из них, как правило, без участия географов не обходится. А ведь эти прогнозы уже сейчас спасают тысячи человеческих жизней.

География вносит свой вклад не только в изучение природы, населения и хозяйства; очень важными являются и ее идеологические функции. Нельзя представить себе образованного и культурного человека, не знающего основ географии, не разбирающегося в политической карте мира, не ориентирующегося в экологических проблемах.

География призвана не только дать комплексное, системное представление об окружающем мире, но и формировать особое гуманистическое мировоззрение,

воспитывать любовь к Родине, любовь к природе, вырабатывать у человека определенный «стереотип поведения» в природно-социальной среде, соответствующий общественным нормам.

Эта наука создает в сознании каждого человека «географическую картину мира», назначение которой не только удовлетворить естественное любопытство людей относительно дальних стран и народов, суцности Земли как планеты и процессов происходящих на ней (хотя и это уже само по себе немаловажно). Существующая в сознании человека географическая картина мира позволяет ему «найти себя» в пространстве и во времени, определить свое место в окружающей действительности.

Обо всем этом должны помнить и педагоги-географы. Ведь понимание важности той или иной области знаний закладывается, в первую очередь, на школьной скамье.

Важно осознавать, что само преподавание сегодня уже не просто процесс передачи знаний, умений и навыков от учителя учащимся. Это процесс сотворчества, сорботы, соучастия... И особенно это относится к преподаванию географии.

Один из главных принципов преподавания географии (да и любого другого предмета) мотивация обучения. На каждом уроке, лекции, семинаре преподаватель должен отвечать на вопрос «Зачем учащимся нужно это знать и где им пригодятся эти знания?».

удовлетворять любознательность, приближая к пониманию основ мироздания; другие заботятся о хлебе насущном, направляя все свои усилия на практическое улучшение материальных условий жизни человека; третьи оберегают общество от неосторожных шагов, заботятся о сохранении человека как биологического вида и социального существа. География служила и служит обществу во всех этих сферах, и справедливость требует, чтобы общество это признало.

Литература:

1. Арманд Д.Л. Нам и внукам. М.: Мысль, 1966. - 254 с.
2. Голубчик М.М., Еедокимов С.П. География в современном мире / НИИ регионалогии. Саранск, 2000. - 56 с.
3. Котляков В.М. Мир снега и льда. М.: Наука, 1994. - 286 с.



Алтай



заезд туристов - это постоянная беготня работников кемпинга: полная загрузка кухни, куча мусора, масса людей, которым нужно что-то от вас (рассказать, объяснить, позвать администратора, сфотографировать, выпить на брудершафт...). А если клиент пьян (а клиент 80% времени пьян) то держи руки в ноги. Клиентов надо разместить, клиентов надо накормить, клиенту нужен душевный разговор... Клиент не хочет ждать! Мы по выходным спали около 6 часов. Работали с 7 утра до 22 вечера. Но до самой ночи не удавалось сомкнуть глаз, туристы

белья, убрать здоровую кучу мусора, починить сломанное пьяными клиентами, запастись продуктами к следующему заезду, отдохнуть... И только в середине недели остается пара дней, почти свободных от работы. И в эти дни выходишь, отославшись, на лоно природы. Смотришь вокруг, вдыхаешь горный воздух. И вдруг с большим изумлением осознаешь, что доселе не обращал внимания на природную благодать вокруг из-за постоянной рабочей загрузки. Вот тогда наступает пара дней, когда ты можешь отдохнуть душой. И тебе становится хорошо!

Александр Пошелюжин,
магистрант кафедры физической географии и ГИС

Работа на лоне природы

Знаменитая фраза "Пока жаренный петух не клюнет", по-моему, всегда была актуальна. Мало кому приходит в голову, что искать работу нужно еще на первом курсе. Мне повезло встретить летом особую поработать в туркемпинге в Горном Алтае. Почему-то для незнающего такая работа считается престижной. Но не все знают, что проблем у такой работы чертова уйма!

Не жалеть себя. Быть готовым вскочить ночью с постели и побежать устранять очередное ЧП. Быть готовым пожертвовать свои силы для удовлетворения чужих потребностей. И терпеть. И улыбаться, когда валишься с ног от усталости.

Очередной крупный

ведь не спят всю ночь! Иногда рядом проводят фестивали, грохот музыки слышен во всей долине. А чего стоят резкие перепады температуры в течении суток или многодневные дожди! Если работник не способен работать в таком режиме, лучше ему не работать в кемпинге.

После отъезда клиентов (90% отдыхающих приезжают на выходные пятница, суббота, воскресенье) нужно перестирать гору



Вот такая она - работа на лоне природы!

В поисках приключений

Кристина Сатюкова, студентка 961 гр.,
Глава САГФ
Путешествие по Тянь-Шаню

Каждый человек предпочитает отдыхать по-своему. Кому-то интересно посмотреть телевизор, почитать интересную книжку, кто-то захочет побыть один, отдохнуть от окружающего мира. А другой, наоборот, проведет свой отдых в большой и веселой компании друзей.

А как отдыхают люди, которым мало городского отдыха, в чьих глазах горит огонь странствий и путешествий? Географы, путешественники, туристы или просто мечтатели-романтики отправляются на поиски чего-то нового, новых острых ощущений и открытий. Конечно, уже не осталось белых пятен на нашей планете, однако в душе исследователя и искателя приключений никогда не иссякает интерес к новым землям, как это поется в одной песне "...к землям, в которых еще не бывал...".

На предложение "Ты хочешь поехать в Тянь-Шань?" я ответила не колеблясь. И вот уже 31 декабря, через полчаса наступит Новый год, а мы еще грузим альпинистское снаряжение в поезд. Но бутылку шампанского все-таки открыли вовремя.

Наконец-то, горы! Удивительно красиво, восхищение и какое-то внутреннее чувство заставляет идти вперед. Каски, ледорубы, кошки, работа в связке... Тяжело, каменеют пальцы рук, и ноги



Подъем на вершину Амангельды

Ущелье Туук-Су



уже почему-то совсем не хотят идти. Но вдруг понимаешь: с тобой друзья, это люди, которые поддержат и помогут, это коллектив. А значит, уже не так тяжело и страшно. Страх уступает желанию увидеть новые вершины, стремлению испытать свои силы, доказать самому себе, что можешь. И вот,

долгожданные 4000 метров: заснеженные вершины, горный воздух и бескрайние пространства оставленной далеко внизу долины. Величие и "гордость" гор всегда непокоренных, всегда независимых дает огромную силу и поднимает дух. А новые эмоции и впечатления остаются в памяти на всю жизнь. В привычной городской среде никогда такого не испытываешь. Много дает физическая сила, но еще большую роль играет сила духа, а вместе с ней смелость и решительность.

Мне кажется, что таких путешествий никогда не бывает много. Необязательно горных, главное, чтобы это не была пустая трата драгоценного времени на телевизор или на примитивные компьютерные игры.

Я восхищаюсь людьми, которые всегда находят время и возможность для таких путешествий-приключений.

Так что ПУТЕШЕСТВУЙТЕ! РАДИ ЭТОГО СТОИТ ЖИТЬ!!!

Вперед!
К новым приключениям!



Тянь-Шанские ели





Диана Бузова, студентка 962 гр.

“Окно в Европу”

Каких-то четверо суток на поезде и вы уже в Европе. Назвать Белоруссию «заграницей» можно. Каково удивление, когда видишь чистые улочки, цветы на улицах в маленьком городке на границе. Вот уже автобус, и мы на дороге к Польше. Хорошие дороги, чистые дворики, аккуратные дома - вот он, яркий характер Европы. Интересно, что в Польше магазин называется «SKLEP», что вызывает улыбки у русских туристов. Поляки - католики, поэтому через каждые два шага можно увидеть костел (католическая церковь) или фигуру Богоматери.

Германия. Если ехать по Берлину, то можно увидеть Берлинскую стену, которая раньше разделяла ФРГ и ГДР. Теперь это полуразрушенная, разрисованная достопримечательность города. Далее самый большой зоопарк в Европе, где можно увидеть множество животных: от бабочек до слонов. Розовые фламинго поражают своей расцветкой и грациозностью. Удивляет остров музеев - большое скопление культурных ценностей Германии. Сменяется религия, немцы в большинстве протестанты. Их церкви поражают своей красотой. Площадь университетов, Бранденбургские ворота... Столько всего интересного можно увидеть в Берлине.

Франция. Наше путешествие по Парижу началось с Лувра. Место, где жили короли, стало величайшим музеем мира. А парадокс в том, что площадь, окруженную старинными дворцами, венчает современная стеклянная пирамида, которая служит входом в мир искусства.

Нотр Дам де Пари, известнейшее здание в готическом стиле, находится на возвышенности, благодаря чему его видно с Сены.

Эйфелева башня. Видя ее днем, думаешь: «огромная железка в центре Парижа». Но ночью, когда ее освещают 7 миллионов лампочек, видишь великолепие мысли французов. Поднимаясь на Эйфелеву башню, видишь все великолепие Парижа с высоты птичьего полета. Смотришь вниз, а там весь город как на ладони.

Квартал Дефакс - «город будущего». Здесь не увидишь старинных зданий, только небоскребы немыслимых форм и размеров.

Версаль. Здесь хранится вся история царствования королей. Версальский парк поражает своим ландшафтом, созданным еще в XVII веке. Сады, бассейны, замки переплетаются в причудливый узор.

Голландия - страна «разрешенных запретов». Здесь разрешено многое. Магазины с коноплей, улица «Красных фонарей», открытые туалеты на улицах. Все люди ездят на чужих велосипедах. Конечно, это не все, что можно посмотреть в Амстердаме. Это прекрасный маленький городок на воде. Он весь изрезан каналами. Его можно пройти вдоль за 40 минут, при этом осматривая окрестности.

Наконец-то, Россия. Знакомая речь, плохие дороги. Но все равно, здесь все такое родное и дорогое сердцу, что ни одна страна мира не заменит этого ощущения.



Минск

Бранденбургские ворота



Собор Парижской Богоматери



Эйфелева башня

Проба пера

Алексей Еремин, аспирант кафедры
экономической географии и картографии

ДЕПОПУЛЯЦИЯ: очередная «страшилка» или главный вызов России в новом веке?

В первом номере нашего журнала была приведена «демографическая статья» профессора ТГУ А.М. Малолетко. Стоит указать, что многие из отмеченных известным географом негативных тенденций в полной мере относятся и к Алтайскому краю. В целом же последние несколько лет писать о снижении рождаемости, росте смертности и вымирании населения России стало даже в какой-то степени модно. Такая ситуация наблюдается с тех пор, как чрезвычайная важность этих вопросов была осознана на государственном уровне и озвучена Президентом РФ В.В. Путиным. (Читателям, наверное, будет небезынтересным узнать, что Владимир Владимирович назвал именно демографические проблемы «самыми острыми проблемами современной России». И, черт возьми, он, несомненно, прав!)

Подобная озабоченность, заинтересованность обозначенными проблемами власть имущих, а также постоянное освещение «населенческой» тематики в СМИ не может не радовать. Однако, к сожалению, с привлечением общественного внимания эта тема всё больше и больше обрастает ложными стереотипами и околону научными заблуждениями. И.И. Белобородов, директор Центра демографических исследований, отметил «появление нового псевдонаучного направления, возникшего на стыке теоретической демографии и научной фантастики, демографической мифологии, частично завладевшей общественным сознанием и административным мышлением».

В данной статье я хотел бы коснуться одного из таких «демографических мифов», а именно мифа о безвредности депопуляции в нашей стране. Если статья найдет отклик у читателей, покажется им (т.е. вам) интересной и актуальной, то автор будет рад продолжить обсуждение на страницах нашего факультетского журнала.

В первую очередь необходимо напомнить читателям, что же вообще означает этот термин. Депопуляция систематическое уменьшение абсолютной численности населения, как следствие суженного воспроизводства, когда последующие поколения численно меньше предыдущих, т.е. когда поколение детей не восполняет поколение родителей.

Миф

Ну, меньше, ну, не восполняет. И что тут такого? Как говорится «меньше народу...». Даже договаривать не нужно.

Демографы пророчат сокращение численности населения России к 2050 г. более чем на 50 млн. человек? Вот и отлично. Что в этом плохого? Были бы умными, смекнули бы разделить все деньги страны не на 142 млн. россиян, а, предположим, на 90 млн. Вот какая зарплата наших детей и внуков ожидает!

И вообще, качеством надо заниматься, а не количеством!

Вот такие сентенции частенько звучат от людей, не вполне понимающих всю глубину вопроса, стоит только заговорить о проблемах демографического развития нашей Родины. Некоторые (хочется надеяться, что таковых не большинство) и вообще не считают достойным занятием занимать свои мысли столь отдаленными вещами.

Настоящий же студент (в особенности, географ) не может не «мыслить глобально, действовать локально», не может не просчитывать развитие событий на обозримую перспективу.

Развенчание мифа

Итак, трагизм современной демографической ситуации в России обусловлен теми негативными демографическими, экономическими, социальными, геополитическими и другими последствиями, которые несет с собой депопуляция (по В.М. Медкову, замечательному российскому демографу).

1. Экономические последствия депопуляции связаны прежде всего с сокращением рабочей силы, того трудового потенциала, который общество может вовлечь в производство и экономическую активность вообще, а также со старением населения. Это может привести к замедлению экономического роста, сужению возможностей технического уровня производства, появления новых технологий и т.п.

2. Социальные последствия депопуляции весьма многообразны. Часть их также связана со старением населения.

Последнее порождает новые требования к социальному обеспечению и медицинскому обслуживанию пожилых и старых людей. Увеличение их доли на фоне сокращающейся абсолютно и относительно численности экономически активного населения ведет к росту демографической нагрузки (количество лиц нетрудоспособного возраста, приходящихся на одного трудоспособного), создает дополнительные трудности в их пенсионном обеспечении. Усиливаются проблемы одиночества и депривации (открой словарь иностранных слов и посмотри, что означает это слово) пожилых и старых людей, растет их отчужденность от более молодых поколений.

В ряду социальных последствий депопуляции и снижения рождаемости специалисты называют и такую проблему, как инфантилизация подрастающих поколений. Обычная в малодетных семьях гиперопека над детьми ведет к тому, что воспитывается эгоцентрическая, социально некомпетентная личность, замкнутая только на собственных интересах, не обладающая чувством ответственности, не способная к самостоятельному принятию решения и их реализации.

Депопулирующим странам свойственно и нарастание разрыва и отчуждения между поколениями, размывание





межпоколенной солидарности.

Солидарность поколений, их взаимопомощь и сотрудничество являются прежде всего результатом совместной (в первую очередь, трудовой) деятельности в семье. Разрыв межпоколенной солидарности означает, с одной стороны, все то же одиночество и депривацию стариков, причем независимо от того, идет ли речь о благополучной Америке или Европе или о живущей в тисках экономического кризиса России. С другой стороны, образуется, говоря словами авторитетного социолога и футуролога И.В. Бестужева-Лады, молодежная «антикультура, зверино враждебная господствующей культуре взрослых» и безжалостная по отношению к ним.

3. Депопуляция и снижение рождаемости имеют негативные последствия и для здоровья нации. Преобладание доли первенцев среди родившихся само по себе означает ухудшение психофизиологических характеристик населения, поскольку первенцы имеют худшие показатели здоровья по сравнению с детьми последующих очередностей (доказано статистикой!). К тому же высокая доля первенцев среди родившихся обуславливает и рост вторичного соотношения полов (т.е. соотношения мальчиков и девочек среди родившихся живыми), что может иметь своим следствием рост смертности и снижение ожидаемой продолжительности жизни.

4. Для такой страны, как Россия, с ее огромной территорией, депопуляция неизбежно будет означать ухудшение ее геополитического положения в мире. В ближайшие десятилетия снижение численности населения России будет в любом случае происходить на фоне роста населения большинства соседних стран. Это неизбежно вызовет сильнейшее миграционное давление на Россию, а, возможно, и попытки территориальной экспансии со стороны соседей.

5. Велики и возможные негативные внутривнутриполитические последствия депопуляции. Самое главное и самое, пожалуй, страшное - это возможность появления попыток решения демографических проблем тоталитарными методами. Некоторые специалисты полагают, что современная действительность России говорит о большой вероятности такого варианта развития событий.

6. И, наконец, в демографическом плане депопуляция означает самоубийство населения, исчезновение нации и ее культуры. Можно сказать, что Россия, как и вся Европа, также «демографически исчезает». В особенности это касается Севера европейской части России, Сибири и Дальнего Востока.

Таким образом, все вышесказанное распространяется и непосредственно на нас с вами, а демографическую ситуацию в Алтайском крае в целом с полным правом можно назвать кризисной (если не катастрофической!).

Уважаемые читатели, ждем ваших мнений и отзывов в следующем номере журнала.

Шаги в науку

Ежегодно в научной жизни России, и Алтайского края в частности, проходит большое количество событий, в которых могут принять участие и студенты нашего факультета. Предлагаем Вашему вниманию перечень основных мероприятий:

1. Осенью проводится открытый всероссийский конкурс на лучшую научную работу студентов по естественным, техническим и гуманитарным наукам. В нем около 60 разделов, в числе которых географические науки, геодезия и картография, охрана окружающей среды и рациональное использование природных ресурсов. Тем, кто обучается на ФПО, будут интересны разделы: проблемы развития высшего образования, педагогика и методика преподавания дисциплин. На конкурсе принимаются курсовые работы, либо работы, выполненные в подобном формате.
2. Всероссийский конкурс выпускных квалификационных работ (дипломы специалистов и диссертации магистров) проходит во второй половине года в рамках всероссийской студенческой олимпиады по всем специальностям. Участвуют уже защищенные работы с рецензией и отзывом научного руководителя.
3. Всероссийская студенческая олимпиада включает в себя направления по географии, экологии и рекреационному сервису. Соревнования проходят очно в командном и личном зачете. Информационные письма определяют время и место проведения олимпиады.
4. Гранты главы администрации г. Барнаула. В конкурсе на получение гранта участвуют индивидуальные или коллективные проекты практического характера, посвященные решению актуальных для города проблем, например, благоустройство территорий, оценка качества окружающей среды и её охрана. Общий фонд конкурса 300 тыс. рублей. Сумма отдельного гранта составляет от 10 до 100 тыс. рублей. Заявки принимаются в течение всего года, итоги подводятся в ноябре.
5. Также в ноябре проходит городская конференция "Молодежь Барнаула", в которой есть секции экологии, территориального планирования и благоустройства города, развития гостиничного сервиса и туризма.
6. Апрельская научная конференция АлтГУ студентов, магистрантов, аспирантов.
7. Краевая научно-практическая конференция "Молодежь в 21 веке" в Рубцовском филиале АлтГУ кроме прочих содержит секции географии и экологии.

Работы победителей трех последних конференций публикуются в сборниках трудов. За дополнительной информацией обращаться к студентке 942 группы Донцовой Евгении.

Евгения Донцова, председатель НСО ГФ


Мы решили сделать традиционной эту рубрику. Как вы помните, ранее был объявлен конкурс "Новый год географа". К сожалению, фотографии предоставил только один преподаватель, хотя этот праздник, наверняка, не остается без внимания ни у одного человека. Жаль, что студенты упустили шанс получить ценный приз за лучшее фото. Он достался старшему преподавателю кафедры рекреационной географии, туризма и регионального маркетинга Ольге Евгеньевне Полуниной, с чем ее и поздравляем! Представляем вашему вниманию ее фотографии и впечатления от новогодней ночи 2008 года.

И это было со мной!

С 1 по 7 января мы с екатеринбургскими спелеологами посетили пещеры Денисову, Музейную, Кульдюжскую, открыли новую около Денисовой. В Музейной открыли новый кольцевой ход, второй углубили на длину 20 метров.

Лучшим новогодним подарком было посещение чуть ли не единственной на Алтае ледяной пещеры Кульдюжской. На Алтае, чтобы увидеть чудо, нужно поработать! Мы оказались в настоящей зимней сказке. Я поймала себя на мысли, что никакая городская мишура, фонарики и искусственные огоньки не заменят великолепия природы. Особенно поразила нижняя галерея "Люстра" - ледяной дворец: ледяные колонны, флаги, минарет, ниши, "американские горки" и огромный ледяной язык, свисающий как потолок. Это восторг и фантастика! Присутствует ощущение нереальности, радости, что тебе посчастливилось там побывать.


Отдых



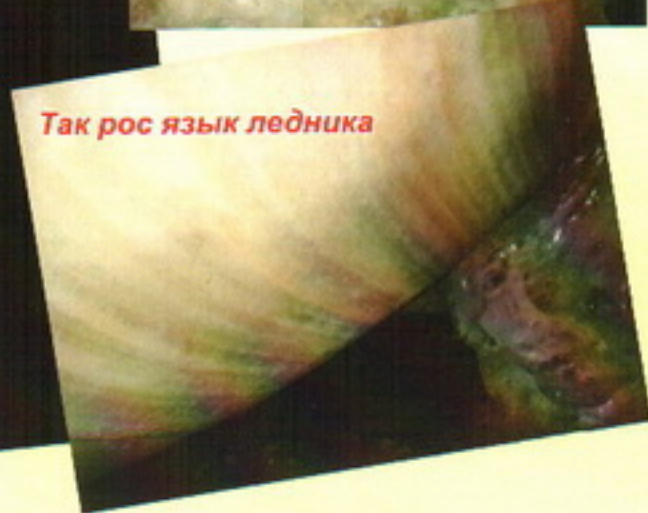
Послушай пещеру!



Полет вниз



Так рос язык ледника





Алексей Еремин, аспирант кафедры
экономической географии и картографии

О глобальных проблемах человечества и поиске стратегии выживания

Совсем недавно человечество перешагнуло границу тысячелетий. И, несмотря на то, что граница эта довольно условна, события последнего века дают новые поводы для размышлений и ни у кого не оставляют сомнений в чрезвычайной серьезности наблюдаемых тенденций и важности происходящего. И происходит это не где-то и скем-то, а на планете Земля и именно со всеми нами, с каждым из нас.

Как известно, во второй половине XX века ученые и философы разных стран стали один за другим приходить к мысли о том, что человечество стоит перед надвигающейся быстрыми темпами страшной катастрофы. Проявления ее были видны сразу в нескольких (если не во всех) сферах жизни человеческого общества: экологической, демографической, экономической, социальной и др.

Реакция мировой научной общественности была незамедлительной. Сотни блестящих умов принялись за поиски ответов на возникшие «глобальные вопросы». Появилось специальное междисциплинарное научное направление — глобалистика, основные задачи которого сводились к тщательному изучению всех аспектов глобальных проблем, их детальному анализу. На помощь глобалистике пришло глобальное моделирование и прогнозирование, призванные выяснить: что же нас ждет в будущем, если ничего не пытаться исправить, а пустить все на самотек; каковы возможные варианты ослабления, либо приостановки негативного развития событий и т.д. Академик И.В. Бестужев-Лада довольно подробно рассматривает весь путь развития глобалистики в одной из своих работ.

Множество научных организаций самого высокого уровня («Римский Клуб», «Институт проблем будущего», «Стэнфордский исследовательский институт» и др.) сконцентрировали свои усилия на том, чтобы донести до как можно большего количества простых людей информацию о комплексе глобальных проблем, встающих перед человечеством. И, поначалу, им это удавалось. В 1960-70-х гг. результаты глобальных исследований получили сильный общественный резонанс, чувствовалась серьезная обеспокоенность на уровне правительства и политических деятелей многих государств, и, казалось бы, все должно было постепенно приходить в норму. Но ничего, по сути, не менялось, а человечество по-прежнему двигалось к глобальной катастрофе.

В такой ситуации вполне закономерно, что мировое сообщество начало вести поиск более или менее единой стратегии действий, которую можно было бы противопоставить ухудшению всех направлений мирового развития. Эта стратегия получила наименование **стратегии устойчивого развития**.

Не вдаваясь в подробности данной концепции (концепция устойчивого развития получила широчайшее освещение в литературе, и читатель, при желании, всегда может легко ознакомиться с основными ее положениями), хотелось бы акцентировать тот факт, что все больше ученых последнее время поднимают вопрос о неспособности стратегии устойчивого развития вывести человечество из тупика глобальных проблем. Так, А.Г. Исаченко вопрошает: «Почему длительные и настойчивые международные усилия не приносят желаемых результатов?» и сам же отвечает: «Объяснение имеет двойный характер. Во-первых, не существует общепринятой, всесторонне разработанной комплексной научной концепции оптимизации отношений между обществом и природной средой. Во-вторых, если бы даже такая концепция вдруг появилась, в современном мире нет условий для ее реализации вследствие особенностей устройства общества, раздираемого глубокими экономическими, политическими и социальными противоречиями».

В рамках философии в ответ на вызов самоуничтожения человечества сформировалось направление философии глобальных проблем. Естественно, что разные философы отнюдь не одинаково смотрели и смотрят на затрагиваемую нами проблему, но всех их объединял отличный от большинства научных деятелей взгляд на глобальный кризис как производное личности человека, как многократно усиленный современными возможностями и технологиями кризис **самого человека**, его внутренних противоречий.

И эта позиция находит все больше подтверждений в реальной жизни. Изменить мир, окружающую нас общественную систему невозможно без изменения, а точнее обновления каждого конкретного человека. Таким образом, закономерно, что создатель и лидер Римского Клуба А. Печек, многие годы посвятивший изучению глобальных проблем, в конце своей жизни написал книгу «Человеческие качества», в которой говорил, что следует направить все усилия на то чтобы изменить человека и тем самым поменять цивилизацию.

Некоторые специалисты полагают, что ответ может быть найден в рамках **альтернативистики** молодого направления междисциплинарных исследований. Его сторонники считают, что в условиях существующего порядка вещей, в условиях современной индустриальной цивилизации грядущая глобальная катастрофа (а возможно и уничтожение человечества вообще) неизбежна. Спасение же, утверждают они, кроется в создании альтернативной цивилизации, характерными чертами которой называют: восстановление на качественно новой основе серьезно нарушенных глобальных балансов топливно-энергетического, демографического, экологического; необходимость всеобщего и полного разоружения; альтернативистами всегда отмечается чрезвычайная важность гуманности, которая должна быть поставлена во главу угла системы ценностей.

Все эти свойства несомненно важны и насущны, но почти во всех работах исследователей глобальных проблем без ответа остается самый последний, но принципиальный вопрос: **каким образом можно достичь желаемого?** Известный философ А.В. Иванов констатировал: «Практически единодушно критикуя и отвергая техногенный путь развития, сторонники альтернативного пути не стремятся столь же единодушно выработать общую мировоззренческую платформу, единые подходы к решению конкретных практических вопросов». И далее: «Если же мы не научимся слушать друг друга, уметь принимать чужую позицию...; работать друг с другом, невзирая на несогласия идея о построении нового типа действительности останется утопией, нереализованным шансом на спасение человечества».

По моему глубокому убеждению, к сожалению, а, может быть, и к счастью, достичь положительных сдвигов человечеству не удастся. Ибо нет ни единой предпосылки для такого изменения. Нет прецедентов в истории, когда большие группы людей достигали духовных высот. Ведь работа над внутренним, глубинным преобразованием сущности человеческой всегда «ведется» индивидуально. Проще говоря, святые всегда были, есть и будут; общество святым не станет никогда. А только общество, состоящее из святых способно преодолеть любые проблемы. Потому как с ними Бог.

Наши выпускники

Еще одна новая рубрика, в которой мы будем рассказывать об интересных людях - выпускниках географического факультета.

Котельников Алексей Иванович
выпускник кафедры
физической географии географического
факультета
Алтайского госуниверситета 1994 года.

Место работы: 1994-1995 гг. заместитель директора туристической фирмы «ПЛЮТ». С 1996 года создал агрофирму «СЕМЕНА АЛТАЯ» по выращиванию семян овощей и цветов для садоводов, ныне входящую в пятерку крупнейших аналогичных предприятий Сибири и Дальнего Востока. По настоящее время её генеральный директор.

ПУТЕШЕСТВЕННИК:

За плечами к январю 2008 года:

- 286 поездок по 78 государствам мира и родной стране;
- 11 спортивных разрядов от парашюта до шахмат;
- дважды чемпион Сибири, мастер спорта по велотуризму;
- 65 спортивных категорийных походов;
- прохождение 53 пещер;
- экскурсии по 503 городам мира;
- более 30 публикаций в газетах «Комсомольская правда», «Российская газета», «За науку», «Алтайская неделя», «Молодёжь Алтая», «Вечерний Барнаул» и др.;

автор и режиссёр мультимедийных любительских фильмов: «Приз зрительских симпатий» VI Томского фестиваля путешественников 2005 г., победитель VIII межрегионального фестиваля путешественников (г. Томск, 2007 г.)

- многочисленные грамоты: за пересечение экватора (Эквадор), за посещение мыса Рока (крайняя западная точка Евразии Португалия), за погружение на подводной лодке (Каймановы острова), за восхождение на Килиманджаро (Танзания) и др.



Гана, 2006 г.
Автостопом!



Египет, 2005 г.
Пирамиды в Гизе



**ДОСТИЖЕНИЯ ПУТЕШЕСТВЕННИКА
КОТЕЛЬНИКОВА**

Самое недавнее достижение: «Автостопом прошёл Колымскую трассу, достигнув Магадана».

Самая высокая взятая вершина: «Килиманджаро 5895 м».

Самая глубокая впадина: «Мертвое море 400 метров ниже уровня моря».

Погружение на подводной лодке АТЛАНТИС 50 м ниже уровня Карибского моря.

Самая продолжительная поездка: « 78 дней по Западной Африке».

Самое большое пешеходное достижение: « 107 км за 17 часов».

Самое большое лыжное достижение: « 25 часов непрерывного движения (Западные Саяны)».

Самое большое спелео: « 8 суток, не выходя на поверхность, в пещере Б. Орешная (Восточные Саяны)».

Самые экзотические страны, где побывал: « ИРАК, Афганистан, Мауритания».

Наиболее интересные дороги, где прошёл автостопом: « Западно-Тибетская трасса, Каракарумское шоссе, дорога Пинчота, Западно-Африканская трасса, Колымское шоссе, Амуро-Якутская магистраль, БАМ».

Самый ценный совет: «Только вперёд, не секунды покоя!».

Цель в жизни: «Одна из целей - посещение всех стран мира, даже самых тяжёлых (Конго, Заир, ЦАР, ЧАД) и труднодоступных (в Океании)».

Самые любимые страны: « РОССИЯ вне конкуренции... А так в Европе-Италия, в Азии Китай, Пакистан, Индия, в Америке Чили, Куба, В Африке Марокко, Танзания».

Кем хотел стать в детстве: «Милиционером, режиссёром»

Семья: Дети - Никита, Оля, Ася - школьники. Разведен (кто потерпит мужа-«бродягу»)».

Самая яркая черта характера: « Неугомонность»

Любимый праздник: «Новый год, 28 мая День пограничника (проходил на Дальнем Востоке срочную службу кинологом)»

Любимая песня: « Песни В. Высоцкого и А. Розенбаума»

Любимая книга: « С детства Ж.Верн, М.Рид, Ф.Купер К.Дойл»

Любимый актер (фильм): « Жан Поль Бельмондо, а фильм «Профессионал»»

Любимый напиток: «Формулы Беттими, шейкершот и подальше держаться от политики. Грязное это дело...»

Любимое блюдо: « Всё, что приготовлено из картофеля!»

Любимый напиток: «Все виды сока, биссап, квас»



**Странник,
Очарованный
Красотой
этого мира...**

**Африканская сказка:
снега Килиманджаро**

В январе над землей мая под громоподобным дождем, вылетев розовый фламинго в небе "СК" на самолёте для африканцев горы

Уже известно, как мы, украинцы, любили и почитали Африку...
 ...
Рассказ автора
 ...
Справка "СК"
 ...



На территории степи...
 ...
Справка "СК"
 ...



Самое ценное из путешествия
 ...
Справка "СК"
 ...

В движении – жизнь!

Географы, туристы - выносливые, спортивные, тренированные люди. А как же иначе? Для походов и путешествий нужна огромная физическая сила и выносливость. Спорт развивает ценнейшие качества, такие как упорство, трудолюбие, мужество, настойчивость.

Правильно организованная тренировка укрепляет здоровье человека, закаляет организм, развивает силу, ловкость и выносливость, улучшает самочувствие, а соответственно и повышает трудовую и учебную деятельность.

Поэтому ни один месяц на геофаке не проходит без спортивных достижений. В декабре состоялись соревнования по плаванию среди факультетов. Мы выступили успешно, заняв III место, уступив ЮФ и ЭФ. Герои команды: Антон Шило, Айнур Искандеров, Дима Сидоров. В личном зачете выступили Афонин Андрей, Шестакова Юлия и Бояркина Лена, которая заняла II место!

Географический факультет всегда входит в "тройку", оставляя главным конкурентам ЮФ и ЭФ столь близкую нам победу.

Остальные факультеты по результатам остались далеко позади. Наша команда сформировалась совсем недавно, и если ее состав останется неизменным, то у нас есть все шансы на победу!

Хочется сказать, что в декабре ребята как никогда ответственно подошли к тренировкам, благодаря которым

мы получили заслуженные результаты.

25 января состоялись спортивные соревнования, организованные Комитетом по делам молодежи. В соревнованиях по футболу, который проходил на стадионе школы имени Смертина, участвовали 2 команды с геофака.

Первая команда в составе Лошкарева Кости, Зубана Стаса, Лаурова Саша, Плотникова Славы, Дериша Ильи, Гусельникова Толи и Политова Павла выиграла матч у АГТУ со счетом 4:0. Молодцы! К сожалению, в упорной борьбе по пенальти уступила команде Алтайской академии экономики и права, состоящей из бывших и действующих игроков клуба "Полимер".

Отлично показали себя Лошкарев Константин, Гусельников Анатолий, Зубан Станислав и Политов Павел, проявив ловкость и настоящую силу спортсменов.

Тренировки по футболу проводятся регулярно, поэтому мы будем ждать от наших спортсменов отличных результатов и в дальнейшем!

Приходите болеть за любимую команду! Ребятам нужна поддержка факультета!

Павел Политов, спорт.инструктор АГУ
Кристина Саткина, преподаватель САГФ

Зима - географ торжествует!



Для географа зима - это новые путешествия и впечатления от зимних походов. Особенно для туристов. В этом году студенты нашего факультета впервые приняли участие в зимней туриаде Алтайского края. Туриада проходила в несколько этапов и включала соревнования по зимней рыбалке, горнолыжному слалому, лыжному туризму и марафону. Студентам нашего факультета удалось поучаствовать во всех видах состязаний, за исключением этапа зимней рыбалки. Горнолыжный слалом проходил в г. Змеиногорске, соревнования по лыжному туризму - в окрестностях с. Колывань, лыжный марафон - вокруг озера Саввушки. Руководителем команды являлся аспирант ГФ, инженер кафедры рекреационной географии, туризма и регионального маркетинга Дмитрий Лебедь. Под его чутким руководством команды заняли 4-е и два 5-х места, что для "новичков" является хорошим результатом. А соперниками у наших географов были команды из Алтайского государственного технического университета, Барнаульского государственного педагогического университета, городов Змеиногорска, Новоалтайска, Курьинского, Краснощековского, Третьяковского и Змеиногорского районов.



Иван Голов "Вперед!
Ни шагу назад!"

квдрате", разжигание зимней печки, забег на 25 км и многое другое. Со всеми этапами географы справились без проблем! Спасибо студентам, которые несмотря на морозную погоду, экстремальные условия проживания

Андрей, Иванов Виктор, Голов Иван, Рябоконе Никита, Искандеров Айнур, а также выпускник нашего факультета Беспоместных Александр и, конечно, Дмитрий Лебедь. Молодцы, Географы! Так держать! Своими впечатлениями о горнолыжных соревнованиях поделился на страницах нашего журнала их участник - Андрей Афонин.

Е.В. Мардасова, зам. декана по ВивРиЗО

С какими только трудностями не сталкивались участники состязаний: Подъем по снежному склону "лесенкой" и "зигзагом", вязка узлов, определение топографических знаков и азимута на "поляне заданий", спуск слаломом, оказание первой медицинской помощи, разжигание костра, поиск радиомаячка в снегу, спуск "с торможением в

с м о г л и успешно войти в пятерку призеров в конкурентной борьбе! Это Сидоров Дмитрий, Русанова Екатерина, А ф о н и н



Виктор Иванов "Все в порядке!"

была дальняя, ехали примерно 6 часов. Нас встретили на вокзале, проводили до места нашего ночлега и рассказали немного о городе. После трапезы, нас ждал спокойный сон. Утро было холодное, и вылезать из постели не хотелось. Первым встал наш руководитель, показав на личном примере отличную дисциплину, и мы встали через 10 - 15 минут.

И вот мы на лыжне. Подни-маемся на подъемнике все выше и выше. На самом деле гора небольшая, но больше нашего Авальмана.

Обкатав гору, мы пошли на построение, где с напутственной речью к участникам соревнований выступил заместитель начальника комитета экономики и инвестиций Сергей Викентьевич Харламов. После построения начались непосредственно соревнования. Они проходили в два этапа: слалом и слалом-гигант (дистанция у второго в два раза больше, чем у первого). Слалом это спуск с горки, обьезжая вешки то слева, то справа.

Горнолыжные соревнования в Змеиногорске!

Хорошо учиться на геофаке! Я думаю, что многие со мной согласятся.

24 января 2008 года мы, Сидоров Дмитрий, студент III курса, Русанова Катя с IV курса, аспирант кафедры рекреационной географии, туризма и регионального маркетинга Лебедь Дмитрий и я, отправились в Змеиногорск на II зимнюю туриаду по горным лыжам.

Мы с Сидоровым Димой больше всего радовались, что едем кататься на горных лыжах в новое место. Дорога

В движении – жизнь!



Команда!

В этом наша команда преуспела, заняв 6, 9 и 11 места из 32 возможных, в слаломе-гиганте немногим хуже. Нас наградили почетным призом за волю к победе!

После соревнований мы пообедали и пошли снова кататься. И, наконец, домой, домой, домой! На геофаке надо быть активным, так как если будешь пассивным, можешь много интересного пропустить!



На старте Русанова Е.



No comments



КВНщик на финише.

Новая рубрика - SMS-опрос!

Факультетский студенческий журнал создается в первую очередь для того, чтобы каждый из вас его читателей мог при желании написать о чем-то актуальном, важном и интересном. Но таких авторов по объективным причинам не может быть много: читателей всегда больше, чем писателей. Это нормально.

Тем не менее, иметь возможность услышать мнение широких студенческих слоев, узнать позицию (в идеале) всех студентов-географов очень и очень важно. Именно поэтому редколлегия журнала, поддержав инициативу одного аспиранта, приняла решение об открытии рубрики "SMS-опрос". Смысл ее заключается в формировании в нашем журнале своего рода "обратной связи".

Теперь о правилах рубрики. В каждом новом выпуске в разделе "SMS-опрос" мы будем задавать какой-нибудь вопрос, ответить на который (выразив таким образом свое мнение) вы сможете, прислав sms. Стоить ваше сообщение будет в соответствии с вашим

тарифным планом и ни копеей больше! В тексте sms укажите номер вопроса (ибо возможно, что в выпуске будет не один, а два-три вопроса) и букву ответа, который вам более всего понравился. Например: 1А, 2Б, 3В.

Результаты опроса будут аккумулироваться, обрабатываться сложнейшими методами математической статистики и публиковаться в следующем номере. Там же будет и новый вопрос(ы).

Более того, вы сами сможете предлагать вопросы, ответы на которые вы бы хотели получить от ваших однокурсников и коллег, и увидеть результаты на страницах нашего журнала. Формулировки ваших вопросов можете смело присылать на тот же номер. Ах, да. Чуть не забыл указать сам номер, он очень легкий: 8-950-964-0077.

Итак, первый вопрос:

Как Вы относитесь к появлению факультетского студенческого журнала?

А. Положительно. Он будет давать возможность получать интересную информацию о различных сторонах жизни факультета и нашего студенческого сообщества каждому желающему. Важно, что студенты сами могут формировать его содержание. Да и вообще: многие ли факультеты могут похвастаться наличием собственного журнала?

Б. Отрицательно. Какой еще факультетский журнал? Заняться что ли больше нечем нашему руководству и активистам? Или лишние деньги на факультете появились? Нет, не нужен никакой журнал.

В. Нейтрально. Мне, честно говоря, не особо интересна факультетская жизнь. И общественная активность меня не привлекает. Если нравится кому-то, пусть занимается. Ничего плохого в этом нет, но и хорошего тоже. Будет журнал, не будет мне все равно.

Ведущий рубрики Алексей Еремин

В движении – жизнь!



Ну что, географы, к старту готовы?!

День здоровья

Солнечный февральский день предвещал интересное спортивное зрелище. У всего географического факультета было ощущение грядущего праздника. Спортивно-оздоровительный праздник "День Здоровья" был организован преподавательским составом и студенческой администрацией географического факультета. Организация была на высшем уровне. Были сформированы 3 команды: "Динозавры" (преподавательский состав), "Деды" (команда 3-5 курсов), "Молодняк" (1-2 курс).

Кроме этого, работало так называемое "зимнее кафе", где все желающие могли подкрепиться теплыми булочками с кофе. Но все же главным атрибутом праздника были спортивные соревнования.

Спортивная составляющая включала в себя несколько дисциплин: лыжная эстафета, бег в мешках, метание валенка, перетягивание каната, стрельба.

Первым этапом нашего спортивного праздника была лыжная эстафета. Команды состояли из трех парней и двух девушек. В этом соревновании не было равных команде "Деды", второе место заняла команда "Молодняк", а завершили призовую тройку "Динозавры". Вторым мероприятием стал гиревой спорт. Где, как не в гиревом спорте можно проверить свои силовые возможности. Лучшими богатырями оказались преподаватели "Динозавры", второе место досталось "Дедам", а третье место заняла команда "Молодняк".

Бег в мешках главной своей целью преследовал погружение всех присутствующих в атмосферу всеобщего веселья. Этот спортивный этап получился самым веселым из-за комических падений многих участников. Самыми быстрыми "бегунами" оказались, как ни странно, "Деды".

Перетягивание каната издавна являлось народной забавой. В данном конкурсе главной составляющей успеха является командное единение и тактический расчет. Самым сложным коллективом вновь оказались "Деды", второе место заняли мастера "Динозавры", "Молодняк" еще не смог стать единым коллективом, но и у этой команды, судя по выступлению, большое будущее.

В стрельбе по воздушным шарикам как таковой победитель не определился. Все передовики команд, слово "воросилловские стрелки", четко убрали одну мишень за другой. В результате победитель один - ДРУЖБА!

На этом праздник географического факультета был завершен, а точнее была завершена его спортивная часть. Дальнейшая "наградительная" часть доставила всем участникам много положительных эмоций.

По итогам всех подходов был выигран победитель "Деды". Но и команды "Динозавры" и "Молодняк" не сильно были расстроены этим обстоятельством. Ведь не столько сложно забраться на вершину, сколько удержаться на этой победной вершине. Победителям и призерам были вручены памятные призы. По эмоциональному подъему всех присутствующих можно было смело говорить о том, что праздник "День здоровья" удался на славу. И как он мог вообще не удался, если в нем принимали участие географы люди, которые сильны не только телом, но и духом!!!

Иван Девяткин, студент 961 гр.




"Воросилловские" стрелки: Д. Пейда, О. Останин, С. Семичина



А не это вы тут дальнобе?

Кристина и шара



Активные болельщицы Рита и Ксюша



Татьяна Валерьевна, танкетка!



Павел Дмитриевич Готовчиков – наш главный спортсмен!



Давай, Даниил!

"Спокойно, ребята" А. Пихлясов

"Молодняк" против "Деда"

Стас Зубан, Иван Голос, Иван Собывин взрывают победу

В.В. Серпяко готовится принять эстафету

ДЕТЬ

ЗДОРОВЬЯ!

Радость в творчестве

А помнишь, как мы хотели,
 Чтобы выпал снег?
 Чтоб был нам не заметен
 Зимы холодной бег.
 Мы возьмемся за руки
 И пойдем гулять,
 Растревожим зиму -
 Нечего ей спать!
 И зима откликнется
 Маленьким снежком,
 Затем он станет хлопьями,
 После, вечерком.
 Вот тогда счастливые
 Будем ликовать
 И под снежинки белые
 Ладочки подставлять.
 В дни нашей разлуки,
 После долгих лет
 Когда-нибудь ты вспомнишь -
 Она любила снег.



Все будет хорошо

Дней минувших не вернуть,
 Улетели как метели,
 Будет жить и не тужить,
 Как мы этого хотели.
 Вместе будет хорошо,
 Не страшны нам грозы,
 Нипочем и холода,
 Лютые морозы.
 Мне тепло с тобой всегда
 И спокойно очень,
 Закрывай, дружок, глаза,
 Спи, спокойной ночи.

Когда-нибудь в пустыне
 Расцветет прекрасный цисток,
 Его корни питает сила,
 Имя которой - Любовь.
 Где-нибудь алеют маки
 Среди снегов и холодов,
 Их лепестки не вянут
 Как вечное чувство - Любовь.
 Я найду тебя повсюду
 В снегах и в жарком краю,
 Любовь всегда со мною будет -
 Ее я свято храню.

Волкова Наталья
 студентка 941 гр. 30 ГФ



Над номером работали: Андрей Афонин, Диана Бурова, Наталья Волкова, Иван Девяткин, Денис Дирин, Евгения Донцова, Алексей Еремин, Елена Мардасова, Елена Мартыненко, Олег Останин, Павел Политов, Александр Пошелюжин, Кристина Сатюкова.

Географический факультет 656049 Алтайский край, г. Барнаул, пр. Ленина 61, АГУ,
 тел (3852) 24-99-89

Учредитель: Деканат ГФ

Редколлегия: Сатюкова К.И. глава САГФ, Политов П.И., спорт. инструктор АлтГУ,
 Шепелева Д.А., культорг ГФ, Мардасова Е.В., зам. декана по ЗО и ВиВР, Мартыненко Е.А.,
 методист кафедры физической географии и ГИС

Верстка и дизайн: Запольский П.В., Пошелюжин А.В.

Фото на обложке: Останин О.В., к.г.н., преподаватель кафедры физической географии и ГИС